

조선시대 파주목 관아의 위치 추정과 공간구성 연구

백종철

사)자연유산보존협회 사무국장

A Study on the Location Estimation and Spatial Composition of Paju Mok Government Office of Joseon Dynasty

Paek, Chong-Chul

Executive Secretary of The Korean Association of Natural Heritage Conservation

ABSTRACT

Paju Mok was the local administrative office of the Joseon Dynasty as the administrative and transportation center of western part of Gyeonggi-do and used as a Haenggung when the king visited the royal tomb of the Joseon Dynasty. Paju Mok Government Office was adjacent to Uiju-ro, which connects Hanyang and Uiju in the Joseon Dynasty. Paju Mok Government Office is an important place in the northern part of Gyeonggi, where the king stayed when he visited the Jereung, Hulleung which are located in the northern part of Hwanghae Province and Paju Yeongreung and Jangneung, Paju Mok Government Office was maintained until the 1900s. After the Japanese colonial Period, Government Office buildings are used for other purposes, and their function as a Government office is impaired. In addition, most of the buildings disappeared due to the Korean War, and now the state of Paju Mok Government Office was lost. In order to restore the lost Paju Mok Government Office, it is necessary to study the composition of Government Office, such as the place where Paju Mok Government Office is located and major buildings. Therefore, if you find out the location Estimation, spatial composition and size of Paju Mok Government Office by analyzing and analyzing ancient documents and ancient books related to Paju Mok Government Office, and the topographic map and cadastral map and land survey department during the Japanese colonial period, you can be used as basic data when restoring Paju Mok Government Office.

Key words: Government Office, Haenggung, Restore, Spatial Composition

국문초록

파주목은 경기 서부의 행정 및 교통의 중심지로서 조선시대 지방행정처로, 왕의 능행 시 행궁의 역할을 하던 장소이다. 조선시대 한양과 의주를 잇는 의주로에 인접한 파주목 관아는 경기 북부 지역의 중요 장소로서 왕이 황해북도 지역에 위치한 제릉과 후릉, 파주 영릉과 장릉을 능행할 때 머물던 장소이다. 파주목 관아는 1900년대 이전까지 유지되어 오다 일제강점기 이후 관아 건물이 다른 용도로 사용되며 행궁으로서의 기능이 훼손된 것으로 보이며, 한국 전쟁에 의해 대부분의 건축물이 사라지며 현재는 파주목 관아의 모습을 찾아볼 수 없는 실정이다. 소실된 파주목 관아의 복원을 위해서는 파주목 관아가 위치한 위치와 주요 건축물 등 관아 공간구성에 대한 연구가 필요하다. 따라서 파주목 관아와 관련된 고문헌과 고서화의 조사 및 분석, 일제강점기 시절 지형도와 지적도, 토지조사부 등을 분석하여 파주목 관아의 위치를 추정하고 공간구성, 규모 등을 밝혀낸다면 파주목 관아 복원 시 기초 자료로 활용될 수 있을 것이다.

주제어: 공간구성, 관아, 복원, 행궁

[†] **Corresponding Author** : Paek, Chong-Chul. The Korean Association of Natural Heritage Conservation. Suwon-si 16251, South Korea. Tel. : +82-10-2752-8656. E-mail : justin92@hanmail.net

I. 서론

조선시대 파주(坡州)는 세조 5년(1459) 자성왕비(慈聖王妃 : 세조의 왕비, 정희왕후)의 내향(內鄉)이라 하여 원평부(原平府)를 파주목(坡州牧)으로 승격시켰는데[1], 파주목은 광주, 여주, 양주와 함께 경기도에 있던 4개의 목(牧) 중 하나이다 [2].

파주목 관아는 『여지도서』에 독진(獨鎭)으로 방영(防營)을 위해 조성된 곳으로¹⁾, 한양과 의주를 잇는 의주로(義州路)에 위치하고 있다.

파주목은 왕이 제릉(齊陵 : 태조의 정비 신의왕후 한씨의 능)과 후릉(厚陵 : 정종과 정안왕후 김씨의 능), 파주 영릉(永陵 : 효장세자와 효순왕후)과 장릉(長陵 : 인조와 인열왕후 한씨의 능)으로 능행할 때 유숙(留宿)하던 곳으로, 경기도 북부 지역의 중요한 군사거점이자 왕이 능행을 위해 머물던 행궁이 위치한 장소이다.

『조선왕조실록』에 나타난 파주목은 조선시대 지방행정의 중요 장소이면서, 왕이 능행을 하고 머물던 행궁이 위치한 곳으로, 파주목의 행정을 담당하던 관아지는 관아 건축물의 주춧돌과 문헌 자료 등으로 볼 때 파주시 파주초등학교 주변 지역이 파주목 관아지로 추정되고 있다.

한양 서북쪽 지역과 황해북도 지역으로의 능행을 위해 왕이 유숙하던 파주목에 조성된 관아는 일제강점기와 한국 전쟁을 겪으며 대부분의 건축물이 소실되었다. 조선시대 경기 서부지역의 행정 및 교통의 중심지로 파주목이 갖고 있는 역사적 가치를 회복하기 위해서는 조선시대 파주목의 행정 중심지였던 파주목 관아의 복원이 필요하다.

현재까지 관아 관련 연구들은 관아의 공간 구성과 건축적 특성을 분석하는 데에 고문헌과 고지도를 분석하고, 발굴조사나 근현대 사진 자료, 일제강점기 지적원도 등을 최근 위성영상도와 비교·분석하여 관아의 공간적·건축적 특성을 분석하고 있다 [4][5].

본 연구에서는 파주목 관아의 위치 추정과 공간구성을 조사하기 위해 기존에 사용되어온 고문헌과 고지도 분석, 일제강점기 지적원도 및 사진과 최근 위성영상을 비교·분석하는 것 이외에 일제강점기 토지조사부의 소유자를 분석하여, 국가 소유였던 관아지의 위치와 공간구성을 좀 더 정확히 추정할 수 있도록 하였다.

따라서 본 연구는 파주목 관아 관련 고문헌과 고지도, 일제강점기 지적원도 및 토지조사부 등을 분석하여 파주목 관아 복원을 위해 필요한 관아의 위치 추정과 공간구성, 규모 등을 밝혀내어 추후 파주목 관아를 복원하는 데에 필요한 기초자료를 제공하고자 한다.

II. 연구방법

본 연구는 파주목 관아의 위치 추정과 공간구성을 분석하는 연구로, 고문헌과 고지도 분석, 일제강점기 지적원도 및 토지조사부 등을 분석하여 파주목 관아의 위치와 공간구성, 규모를 제시하였다.

첫째, 파주목 관아의 이용 행태를 파악하기 위하여 『조선왕조실록』을 분석하였다.

둘째, 파주목 관아 관련 문헌인 『파주목읍지(坡州牧邑誌 : 1842년)』, 『경기지(京畿誌 : 1942년)-제1책 파주읍지』, 『경기읍지(京畿邑誌 : 1971년)-제2책 파주목읍지』, 『파주군읍지(坡州郡邑誌 : 1899년)』, 『파주시지(2009년)』 등의 문헌을 분석하여 파주목 관아의 주요 건물을 조사하였다.

셋째, 파주목 관아가 표기된 고지도를 분석하여 관아의 공간구성을 분석하였다.

넷째, 일제강점기 지적원도와 토지조사부를 분석하여 파주목 관아의 위치와 규모, 소유자를 분석하였다.

III. 결과 및 고찰

1. 파주목 관아 이용 행태

파주목은 조선시대 파주시의 행정치소로서 『조선왕조실록』 「세조 5년(1459) 10월 2일 경술 1번째 기사」에 “자성왕비의 내향인 원평부를 승격시켜 파주목으로 삼다”라고 하였고, 이후 「고종 32년(1895) 5월 26일」 파주목이 한성부에 소속되며 군(郡)이 된 이후 현재까지 그 규모와 지위를 유지하고 있다.

파주목은 왕이 유숙하던 장소로 사용되었는데, 『조선왕조실록』에는 세조 6년(1460)부터 고종 9년(1872)까지 파주목 관아 내 행궁에서 16번 유숙한 것으로 조사되었다[1].

자세한 유숙 기록을 살펴보면, ① 세조 6년 10월 5일(대가가 파주에 머물다.), ② 숙종 19년 8월 28일(풍덕의 후릉을 전알하려고 출발하여 저녁에 파주의 행궁에 유숙하다.), ③ 정조 8년 8월 16일(영릉을 배알하기 위해 친압하고 부로들을 소견하다 - 저녁에 파주목에서 머물렀다.), ④ 순조 8년 8월 9일(영릉에 나아가 전알하고 제사하다.), ⑤ 현종 8년 3월 10일(파주목의 행궁에 나아가 경숙하다 - 임금이 파주목의 행궁에 나아가 경숙하였다.), ⑥ 현종 13년 2월 21일(파주목에 있는 행궁에 나아가다.), ⑦ 현종 13년 2월 22일(인릉에서 작헌례를 행하고 장릉에서 전배하고 파주목으로 가다.), ⑧ 철종 1년 3월 10일(파주목의 행궁에 나아가 밤을 지내다.), ⑨ 철종 2년 3월 15일(파주행궁에 나아가 유숙하다.), ⑩ 철종 2년 3월 16일(인릉에 나아

Table 1. The Paju Mok Government Office Main Building

Literature Title	Creation Period	Contents
Paju Mok Eubji (坡州牧邑誌)	1842	Dongheon(10Gan, East), Naeasa(13Gan), Gaeksa(18Gan, South), Yeonmudang(6Gan, Dongheon West Bottom of a Mountain), Jeeongamaji(868Cheog, Paju Northeast), Sagog(1,051Cheog, Paju West), Changgo(Each Changgo 89Gan) etc.
Gyeonggi (京畿誌) - Paju Eubji	1842	Dongheon(10Gan, East), Naeasa(13Gan), Gaeksa(18Gan, South), Yeonmujeong(6Gan, Dongheon West Bottom of a Mountain), Jeeongamaji(868Cheong, Paju Northeast), Dugog(1,051Cheong, Paju West), Changgo(Each Changgo 89Gan) etc.
Gyeonggi Eubji (京畿誌) - Paju Mok Eubji	1871	Dongheon(10Gan), Wonggak(19Gan), Naea(15Gan), Gaeksa(67Gan), Yeonmujeong(12Gan), Changgo(Each Changgo 32Gan), Jeeongamaji(868Cheog, Paju Northeast, Not Used), Sagog(1,058Cheog, Paju West)
Pajugun Eubji (坡州郡邑誌)	1899	Gaeksa - Daecheong(24Gan), Jwau Iklang(40Gan), Naeoe(3Gan, Each3Gan), Seomun(1Gan) Sajig - Sinsil(1Gan), Ban Damjang(4Gan), Yeodan Sinsil(2Gan) Dongheon - Dongheon(11Gan), Jeontoe Ig lang(4Gan), Naesammun(5Gan), Munlu(12Gan), Dwisdam(30Gan), Naea(10Gan), Haneglang(7Gan), Damjang(180Gan), Wonggak(19Gan), Nuheon(2Gan), Bokso(5Gan), Hubyelgak(4Gan), Jungmun(2Gan), Dwisdamjang(20Gan), Chaebang(3Gan), Daemun(1Gan), SaChanggo (14Gan), Yeonmujeong(11Gan), Gwancheong(6Gan), Changgo(2Gan), Oksa(6Gan), Damjang(30Gan), Hyangcheong(8Gan), Daemun(3Gan), Damjang(30Gan), Seogicheong(11Gan), Jwau Iklang(11Gan), Jeonhu Damjang(30Gan), Sungyocheong(10Gan), Iklang(6Gan), Jeonhu Damjang(20Gan), Jeonjang Gwancheong(10Gan), Daemun(1Gan), Jeonwon(8Gan), Jeonpocheong(6Gan), Sagwancheong(5Gan), Jeongwannochong(6Gan), Sageumcheong(7Gan), Juincheong(5Gan), Jeongidoksucheong(5Gan) Gungigosa - Gungigosa(4Gan), Gouibang(1Gan) Hyanggyo - Daeseongjeon(6Gan), Dongseomu(Each 3Gan), Jeonsacheong(4Gan), Myeonglyundang(9Gan), Dongseojae(Each 4Gan), Jegigo(3Gan), Naeoe(3Gan, Each 3Gan), Yusabang(3Gan)
Pajugunji	1923	Wonggak, Gaeksa, Dongheon, Hyangsadang, Gungigo etc There are 11 main buildings left
Pajusiji	Before 1950	Wonggak and Gaeksa used Elementary School, Dongheon used Town office Elementary School was accommodated at Wonggak, Elementary School was moved from Wonggak to Gaeksa Dongheon Big Munlu in frong(Front Panel written Cheonggaglu, Backboard written eunyanglu) Mun location is called Sammun Street

가 친제하고 장릉을 전알하다.), ⑩ 철종 5년 3월 10일(파주목 행궁에 나아가 유숙하다.), ⑪ 철종 6년 8월 4일(파주목의 행궁에 나아가다.), ⑫ 고종 8년 2월 18일(장릉에 행행하여 파주의 행궁에 경숙하다.), ⑬ 고종 8년 2월 19일(장릉에 나아가 친제하고 파주 행궁에 경숙하다.), ⑭ 고종 9년 3월 1일(제릉과 후릉에 행행하고 파주의 행궁에 경숙하다.), ⑮ 고종 9년 3월 7일(파주목 행궁에 돌아와 경숙하다.)로 조사되었다.

2. 파주목 관아의 주요 건축물

파주목 관아 관련 문헌인 『파주목읍지²⁾』, 『경기지-제1책 파주읍지³⁾』, 『경기읍지-제2책 파주목읍지⁴⁾』, 『파주군읍지⁵⁾』, 『파주군지[6]』, 『파주시지[6]』를 분석하여 주요 건축물을 조사하였다(Table 1, Figure 1-4).

문헌분석을 통해 파악된 파주목 관아의 주요 건축물은, 동헌, 객사, 사직단, 창고, 군기고, 원각 등 6개소로 분석되었다. 건축물 조성 현황을 살펴보면, 1842년 기록에는 7개소의 관아지 건축물이 조성되었고, 1899년에는 49개 건축물이 조성된 것으로 조사되어(8개소는 향교 건물로 제외함), 50여 년 동안 50여 개의 건축물이 관아지 내에 새로 조성된 것으로 분석되었다.



Figure 1. Paju Mok Eubji(1842)



Figure 2. Gyeonggi-Paju Eubji (1842)



Figure 3. Gyeonggi Eubji-Paju Mok Eubji (1871)




Figure 4. Pajugun Eubji(1899)

파주목 관아지 건축물의 증가는 철종대(1849~1863) 이후 파주목에서의 유숙이 늘어나면서 필요에 따라 새로운 건축물

을 조성하거나 기존 건축물을 증축하는 등 관아의 규모가 확대되어진 것으로 추정된다.

파주목 관아의 특성을 보여주는 건축물은 원각과 객사로, 원각과 객사는 1950년대까지 유지되어 왔다[6].

『파주시지(2009)』에서도 원각과 객사, 관풍루, 동헌 앞 큰 문루 등이 주요 건축물로 표기되었으며, 한국전쟁 이전에는 원각과 객사가 초등학교로 사용되었고, 원각 앞에 관풍루가 조성되었는데 돌기둥이 두 길 높기로 세워졌다고 한다. 또한 파주 초등학교가 개설되며 4년제 4학급과 직원실, 기타 부속 시설 등이 원각 안에 수용되었다.

그 후 원각에서 객사로 초등학교가 이전되고 동헌은 면사무소로 이용되었다. 원각은 초등학교가 객사로 옮겨진 다음 절이 되었다가 그 후 병원으로 사용되었다. 동헌 앞에 큰 문루는 정면은 청각루, 후면은 은약루라는 현판이 쓰여 있었다. 이 문은 개폐문으로 4곳에서 출입을 동시에 할 수 있었는데 문 위에는 한길이 넘는 큰 북을 달아 시각을 알렸고, 현재는 사라진 문 자리에는 동헌의 삼문이 있었다고 하여 삼문거리라고 불렀다[6].

3. 파주목 관아의 공간구성

파주목 관아의 위치를 추정하고 공간구성을 분석하기 위하여 파주목 관아가 표기된 고지도도를 분석하였다.

파주목 관아가 표기된 고지도들은 18세기 이후 제작된 지도들로, 『여지도』, 『지승』, 『광여도』, 『1872년 지방도』, 『1916년 지형도』 등이다(Figure 5-9).

의주로변에 위치한 파주목은 서쪽에 봉서산을 파주목 읍치의 진산으로 두었다. 봉서산은 파주목의 위치를 파악하는 주요 기준점으로서, 성산, 마산, 고봉성, 파주산성 등 여러 이름으로 불렸고, 산중에 봉서산성 터와 봉수대 터가 있다.

파주목 관아를 그린 고지도들을 분석하면, 봉서산 자락 아래에 관아 건물들이 ‘ㄱ’자 형태로 남북으로 늘어서 있다.

고지도 분석을 통해 나타난 파주목 관아의 주요 건축물은, 사단(社壇 : 사직단), 아(衙 : 관아), 창(倉 : 창고), 군기(軍器 : 무기고), 풍계사우(豐溪祠宇 : 사당⁶⁾), 객사(客舍 : 전패 봉안, 객관) 등 6개의 건물이며 향교(鄕校 : 교육기관)도 중요 건물로 표기되었다.

4. 파주목 관아의 위치 및 규모

조선시대 고지도에 그려진 파주목 관아의 주요 건축물들의 위치를 좀 더 자세히 살펴볼 수 있는 지도는 일제강점기에 제작된 지형도이다(Figure 10).

『파주시지』에서 동헌이 면사무소로 사용되고 파주초등학교

가 원각에서 객사로 옮겨 갔다는 기록 등을 토대로[6], 파주초등학교가 설립된 1906~1909년의 현황을 담고 있는 1916년에 제작된 지형도를 분석하여 주요 건축물의 위치를 추정하였다. 지형도 분석을 통해 주요 건축물의 위치를 추정하는 데에는 『1872년 지방도』에 나타난 주요 건축물의 위치를 비교·분석하여 추정하였다.

고지도 분석에서 조사된 주요 건축물 중 지형도 분석을 통해 파악된 건축물은 아(衙), 창(倉), 군기(軍器), 객사(客舍) 등 4개의 건물이며 이외에 향교(鄕校)와 연무당(鍊武堂⁷⁾)의 위치도와 문헌분석 내용을 토대로 위치를 추정하였다.

1916년 지형도 분석을 통해 파주초등학교 부지 안에 면사무소가 위치하고, 면사무소 북측으로 초등학교가 조성되었던 것을 확인할 수 있었다.

지형도상에 ‘○’ 표시는 면사무소 표시이고, ‘文’ 표시는 학교를 의미한다. 또한 ‘文廟’ 글자와 좌측의 ‘...’ 표시는 현재 향교가 위치하고 있어 향교를 표시한 것으로 보인다.

문헌상 기록과 1916년 지형도에 나타난 위치 등을 고려해 볼

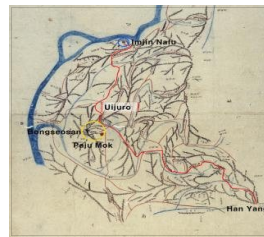


Figure 5. Uijuro and Paju Mok(1872 Jibangjido)



Figure 6. Paju Mok Government Office(Yeojido)



Figure 7. Paju Mok Government Office(Jiseung)



Figure 8. Paju Mok Government Office(Gwangyeodo)



Figure 9. Paju Mok Government Office(1872 map)



Figure 10. The Paju Mok Government Office Main Building Location(1916 Topographic Map, 1:50,000)

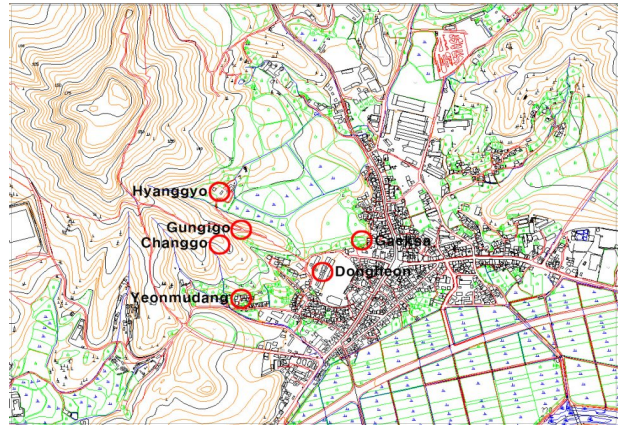


Figure 11. The Paju Mok Government Office Main Building Location(2016 Digital Topographic Map, 1:25,000)

때 파주초등학교 안에 위치한 면사무소는 동현으로 추정되고, 초등학교로 사용된 북측 건물은 객사, 객사 북측에 ‘文廟’는 향교로 분석되었다.

현재 파주목 관아 건물 중 남아 있는 건물은 향교로 나머지 건물들의 위치를 추정하는데 중요한 기준이 된다. 향교는 1916년 지형도 상에 ‘文廟’란 글자 좌측의 ‘...’로 표기되어 있다.

향교 남측 봉서산 자락 하단 구릉지 위에 조성된 건물은 ‘...’로 표기되었다. 고지도 분석에서 향교와 동현 사이에 군기고와 창고 등이 위치하고 있는데, 1916년 지도에 ‘...’로 표기된 건물은 향교와 동현 사이에 위치하고 있고, 건물의 보안을 위해 동현 후면에 위치한 점 등으로 보아 군기고 또는 창고 건물로 분석되었다.

향교 남측에 위치한 건물은 『파주목읍지』에 나타난 연무당(鍊武堂: 『경기지』 『파주읍지』에는 연무정)으로 추정되는 건물로, 1842년 『파주목읍지』에서 읍의 서쪽 산기슭에 위치한다고 하여 동현을 중심으로 볼 때 동현 서측에 위치하고 있어 해당 건물을 연무당으로 분석하였다.

문헌분석과 1916년 지형도 분석을 통해 파악된 파주목 관아지 주요 건축물의 위치를 수치지형도와 위성영상에 표기하였다(Figure 11, 12). 고문헌과 고지도, 1916년 지형도 등을 분석하여 파악된 파주목 관아지의 규모를 1913년 토지조사부 상의 소유자와 1914년 지적도를 비교·분석하여 파주목 관아의 규모를 확인하였다(Figure 13).

1913년 파주시 파주읍 파주리 일대의 토지 소유 현황을 살펴보면, 833개 필지 중 73개 필지가 국가 소유로 조사되었다. 토지 소유 현황을 지적도에 표기하여 분석해 보면, 파주초등학교와 향교를 중심으로 국가 소유 토지가 밀집되어 있다.

특히 1916년 지형도를 분석하여 파악된 파주목 관아지의 주요 건축물 중 동현과 객사, 향교 등이 위치한 토지는 1913년 토지조사부 상에 국가 소유로 조사되었다(Figure 14).



Figure 12. The Paju Mok Government Office Main Building Location(2016 Satellite Imagery)

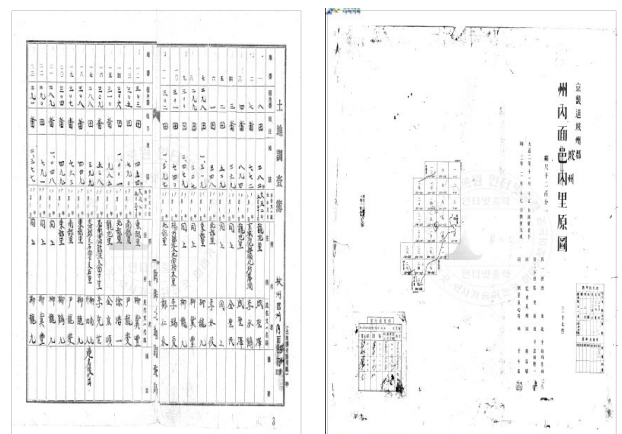


Figure 13. A Land Survey Department in 1913(Left) and Cadastral Map in 1916(Right)[7]

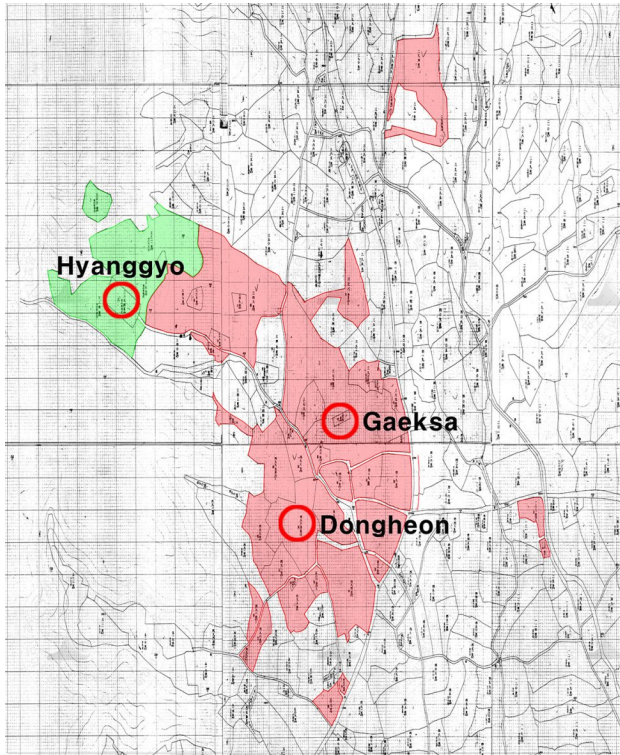


Figure 14. The Pajueup National Land(1913 Topographic Map)

IV. 결론

본 연구는 파주목 관아의 복원을 위해 필요한 파주목 관아의 주요 건물과 위치 등을 고문헌과 고지도, 1913년 지적도와 토지조사부, 1916년 지형도를 중심으로 분석한 연구로 연구 결과는 다음과 같다.

첫째, 문헌분석 결과 파주목은 세조 때부터 고종 때까지 능행 후 유숙하던 장소로 파주목 관아지 내에 행궁의 역할을 하던 원각이 조성되어 있었다.

둘째, 파주목에 유숙이 잦았던 현종과 철종 때부터 관아 내에 건축물의 수가 증가되면서 관아의 규모가 커졌고, 구한말 시대와 일제강점기를 거치면서 규모가 축소된 것으로 보인다.

셋째, 고지도 분석과 문헌분석을 통해 파주목 관아에는 동헌, 객사, 사직, 원각, 군기고, 창고 등 6개의 관아 건물이 주요 건축물로 조성되었다.

넷째, 원각과 객사는 한국 전쟁 이전까지 면사무소와 초등학교로 사용될 정도로 오래 유지되었는데, 이는 파주목 관아의 특성을 살펴볼 수 있는 중요 건축물이다.

다섯째, 파주목 관련 문헌과 고지도 분석 결과, 1916년 지형도, 최근 수치지도와 위성영상도 등의 도면 분석을 통해 파악된 파주목 관아 주요 건축물의 위치는, 1913년 토지조사부 상

의 국가 소유 토지 위치와 일치되는 것으로 분석되었다.

본 연구는 현재는 사라진 파주목 관아의 위치와 공간구성, 규모를 문헌 분석과 고지도 분석, 일제강점기 시절 지형도와 지적도, 토지조사부 등을 분석하여 추정한 연구로, 정확한 위치 파악을 위해서는 발굴조사가 시행되어야 할 것이다.

현재 파주목 관아지로 추정되는 위치에는 파주초등학교와 군부대가 입지하고 있어 지도 분석에 의해 조사된 주요 건축물들의 위치를 조사하기 어려움이 있다.

따라서, 토지조사부의 분석을 통해 주요 건축물의 위치를 정확히 함으로써 추후 파주목 관아지 복원을 위한 발굴조사가 진행된다면 현지조사의 어려움을 해결하고 발굴조사 진행에 필요한 시간과 비용을 절감할 수 있을 것으로 기대된다.

또한 1913년 토지조사부는 대한제국시기 토지 소유자를 확인할 수 있는 자료로써, 일제강점기에 사라진 주요 건축물들의 위치를 추정하는 데에 소유자 확인을 통해 위치를 추정할 수 있는 방법으로 생각된다.

주 1) 坡州牧翼鎮防營[3]

주 2) 公廡東軒 十間 東向, 內衙舍 十三間, 客舍 十八間 南向, 新增鍊武堂 六間 在東軒西麓, 堤堰加麻池 在州東北間周回 八百六十八尺, 社谷 在州西五里周回 一千五十一尺家利, 倉庫 各倉庫 八十九間

주 3) 公廡東軒 十間 東向, 內衙舍 十三間, 客舍 十八間 南向, 新增鍊武亭 六間 在東軒西麓, 堤堰加麻池 在州東北間周回 八百六十八尺, 社谷 在州西五里周回 一千五十一尺家利, 倉庫 各倉庫 八十九間

주 4) 公廡東軒 十間, 元閣 十九間, 內衙 十五間, 客舍 六十七間, 新口鍊武亭 十二間, 倉庫 各倉庫 三十二間, 堤堰加麻池 在州東北間周回 八百六十八尺 今廢, 社谷 在州西五里周回 一千五十八尺家利

주 5) 客舍子坐 大廳 二十四間, 左右翼廊 四十間, 內外三間, 各三間, 西門 一間, 紅箭門 庫宜一名. 鄉校大成殿 六間, 前退東西廡 各三間, 典祀廳 四間, 明倫堂 玖間, 東西齋 各四間, 祭器庫 三間, 內外 三間 各三間, 紅箭門 庫宜一名 守僕三名 有司房 三間. 社稷神室 一間, 半壇垣 四間, 四面紅箭門 壇宜一名 厲壇神室 二間 壇宜一名. 東軒 十一間 前退翼廊 四間 內三門 五間 門樓 十二間 後牆 三十間 內衙 拾間 行廊 七間 壇垣 一百八十間 元閣 十九間 樓軒 二間 複道 五間 後別閣 四間 中門 二間 後牆垣 二十間 冊房 三間 大門 一間 司倉庫 十四間 鍊武亭 十一間 官廳 六間 庫 二間 獄舍 六間 牆垣 三十間 鄉廳 八間 大門 三間 牆垣 三十間 書記廳 十一間 左右翼廊 十一間 前後牆垣 三十間 巡校廳 十間 翼廊 六間 前後牆垣 二十間 前將官廳 十間 大門 一間 前垣 八間 前捕廳 六間 仕館廳 五間 前官奴廳 六間 使令廳 七間 主人廳 五間 前吹鼓手廳 五間. 軍器庫舍 四間 庫宜房 一間

주 6) 풍계사우는 숙종 27년 11월 16일 파주 유생 안유 등이 상소하여, 고(故) 판서(判書) 이세화, 판서 오두인, 응교(應敎) 박태보를 함께 풍계사우에 병향하기를 청하여 그대로 따랐다.

주 7) 연무당(鍊武堂)은 군사훈련을 하던 장소로 추정된다.

REFERENCES

[1] <http://sillok.history.go.kr>

[2] Kim, J. Y.(1988). A Study on the Traditional Government Office

- Building of Chosun Dynasty. Master's thesis of Dankook University.
[3] <http://kyujanggak.snu.ac.kr>
- [4] Park, S. W.(2016). A Geographical Study on the Location of Jinjumok Government Office Site and Outer Castle of Jinju Castle in Joseon Dynasty: History and Archaeological Examination. Master's thesis of Kyongju University.
- [5] Jeong, D. E.(2016). A Study on the Structure and Transition of Chuncheon Eupchi of Joseon Dynasty. Master's thesis of Kangwon National University.
- [6] Paju City(2009). Paju City History, Paju City
- [7] <http://theme.archives.go.kr/next/acreage/viewMain.do>

원 고 접 수 일: 2019년 10월 3일
심 사 일: 2019년 10월 16일 (1차)
 : 2019년 11월 27일 (2차)
게 재 확 정 일: 2019년 11월 27일
3인 익명 심사필, 1인 영문 abstract 교정필